Randonnées au Pays-d'Enhaut

PAYS-D'ENHAUT

CHÂTEAU-D'ŒX | ROUGEMONT | ROSSINIÈRE

©Parc naturel régional Gruyère - Pays-d'Enhaut

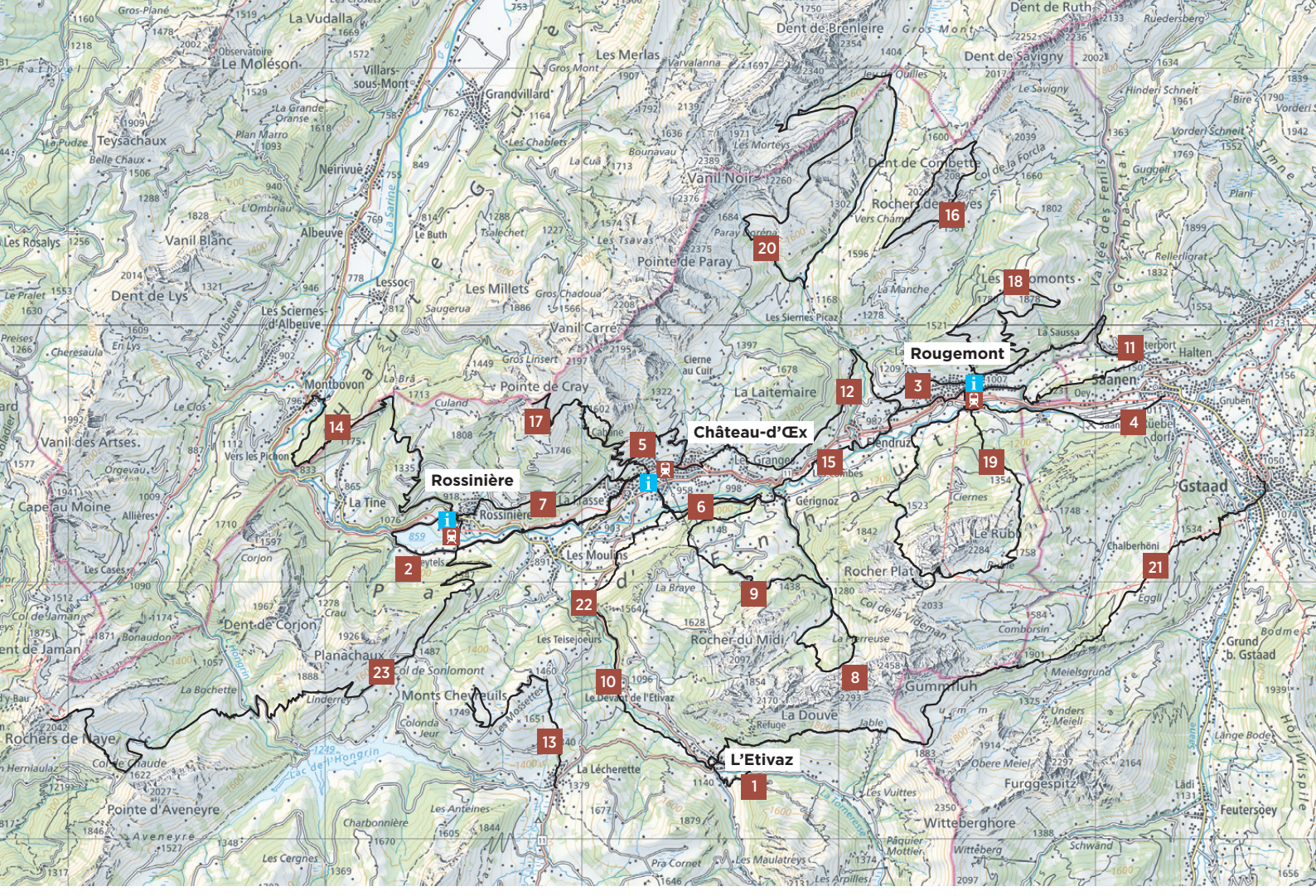
Rougemont
Château-d'Œx
Rossinière
L'Etivaz
1
2
3
4
5
6
7
8
9
10
11
12
13
14
15
16
17
18
19
20
21
22
23
Le Moléson
Villars-sous-Mont
Grandvillard
Teysachaux
Neirivue
Albeuve
Vanil Blanc
Dent de Lys
Les Sciernes-d'Albeuve
Montbovon
Vanil des Artses
Cape au Moine
La Tine
Dent de Corjon
Planachaux
Monts Chevreuils
Rochers de Naye
Pointe d'Aveneyre
Les Millets
Vanil Carré
Pointe de Cray
Vanil Noir
Pointe de Paray
Les Merlas
Dent de Brenleire
Dent de Savigny
Dent de Combette
Rochers de Naves
Les Mosmonts
La Laitemaire
Les Moulins
Rocher du Midi
Rocher Plat
Gummfluh
La Douve
La Lecherette
Witteberghore
Furggespitz
Gstaad
Saanen
Feutersoey
Grund b. Gstaad
Lac de l'Hongrin
Col de Sonlomont
Le Devant de l'Etivaz
Col de la Forclaz
Col de la Videman
Col de Jaman
Col de Chaude
Col de la Croix
Gros Mont
Gros Plané
Les Chablets
Les Tsavas
Les Siernes Picaz
Gérignoz
Le Rubli
Les Cases
Les Teisejoeurs
Les Anteines
Les Cergnes
Les Maulatreys
Les Arpilles
Les Vuittes
Pâquier Mottier
Pra Cornet
Charbonnière
Les Moussettes
Colonda Jeur
La Bochette
Linderre
Corjon
Allières
Vers les Pichon
Orgevau
Le Clos
Pré d'Albeuve
Cheresaula
En Lys
Le Pralet
Le Buth
Tsalechet
Saugerua
Gros Chadoua
Gros Linsert
Culand
La Brâ
La Cuâ
Bounavau
Les Morteys
Varvalanna
Les Quilles
Vers Champ
Paray Sorème
La Manche
La Saussa
Cierne au Cuir
Cabane
Les Granges
Hendruz
Ciernes
Chalberhöni
Eggli
Comborsin
Meielsgrund
Unders Meieli
Obere Meiel
Lange Bode
Schwand
Wittèberg
Pâquier Mottier
Les Vuittes
Refuge
Jable
La Braye
La Tourneresse
La Sarine
Le Hongrin
Gros Mont
Ruedersberg
Hinderi Schneit
Vorderi Schneit
Bire
Guggell
Plani
Rellenlgrat
Gruben
Halten
Oey
Bodme
Holzwispile
Vallée des Fenis
Grischbachtal
Simme
Vallée de la Gérine
Vallée de l'Hongrin
Vallée de l'Etivaz
Pays d'Enhaut
Rallye

© swisstopo

NOS PROPOSITIONS DE RANDONNÉES

	NIVEAU FACILE	Distance	Temps
1	La boucle de L'Etivaz	2,4 km	1h
2	Le tour du Lac du Vernex à Rossinière	3,8 km	1h
3	Le tour du Crêt à Rougemont par le Clos de l'Eau	4 km	1h15
4	De Rougemont à Saanen par la Rite	4,9 km	1h30
5	Les hauteurs de Château-d'Œx par Bettens	5 km	1h30
6	Le Pont Turrian	6,2 km	1h
	NIVEAU MOYEN		
7	De Château-d'Œx à Rossinière par le Pâquier au Lièvre	5 km	1h45
8	Le tour de la Tête de la Minaude	5,5 km	2h30
9	Le tour du Sex Rouge	8,3 km	3h
10	De l'Etivaz à Château-d'Œx par les Gorges du Pissot	8,7 km	2h30
11	Le tour de Rougemont par le Vanel	9,4 km	3h
12	De Château-d'Œx à Rougemont par les Serpenteys	9,8 km	3h
13	Les Monts Chevreuils	11,2 km	3h15
14	De Rossinière à Montbovon par la Brâ	12 km	4h45
15	Chemin de la Sarine, Suisse Mobile N°131	14,3 km	4h
	NIVEAU DIFFICILE		
16	Les Rochers des Rayes et la Dent de Combette	7 km	3h15
17	La Cabane des Choucas - La Pointe de Cray	8,5 km	4h15
18	Les Rodomonts	10,5 km	4h30
19	Le tour du Rübli par le Rocher Plat	15,1 km	6h45
20	Ciernes Picat - Le Sori - Les Marindes	16,1 km	6h
21	Via Alpina - De Gstaad à l'Étivaz	17,5 km	6h45
22	Via Alpina - De l'Étivaz à Rossinière	14,7 km	4h
23	Via Alpina - De Rossinière aux Rochers de Naye	18,9 km	7h45

LÉGENDE

- Point de départ
- Gare
- Bus
- Parking
- Point de vue
- Sentier poussette
- Passage délicat/ dangereux
- Point d'eau
- Coin pique-nique
- Buvette/restaurant
- Cabane
- Chien de protection
- Informations
- Hôpital
- Accès en voiture
- Fermé de manière provisoire

RECOMMANDATIONS GÉNÉRALES

- Respecter les zones de tranquillité de la faune (*www.zones-de-tranquillite.ch*)
- Tenir vos chiens en laisse
- Récupérer vos déchets
- Respecter les chalets d'alpage, se sont des propriétés privées

LES RISQUES ET PRÉCAUTIONS EN MONTAGNE

- Vérifier la météo, le temps change très vite
- Rester sur les pistes et sentiers balisés
- Emporter boissons et en-cas

NUMÉRO EN CAS D'URGENCE: 144

“Du lever du soleil aux crêtes dorées,
le Pays-d'Enhaut vous guide pas à pas
au cœur de sa nature authentique.”

1 LA BOUCLE DE L'ÉTIVAZ

Facile Moyen Difficile

2,4 km | 1h | 94m

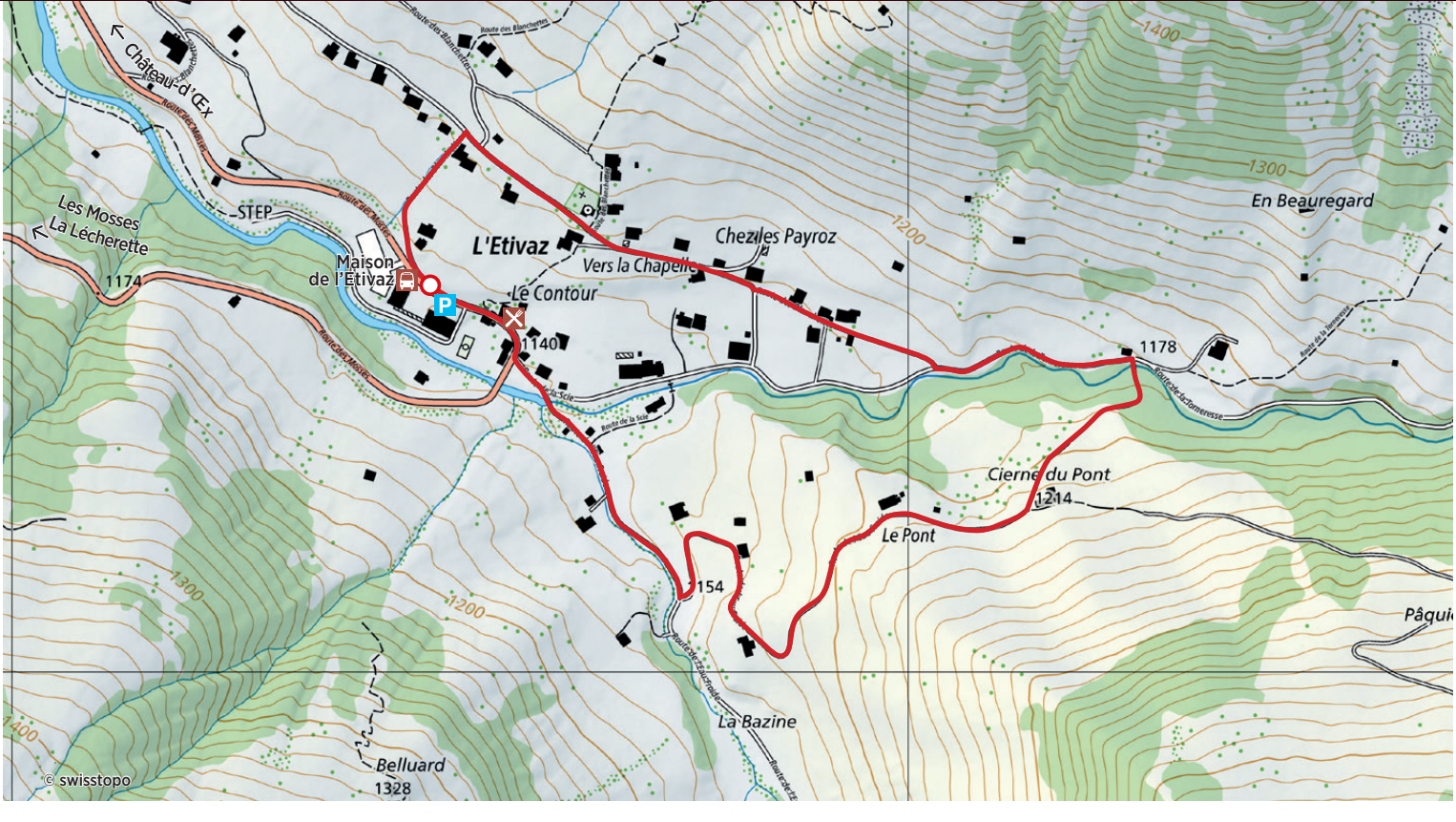

2

LE TOUR DU LAC DU VERNEX À ROSSINIÈRE

Facile Moyen Difficile

3,8 km | 1h | 88m

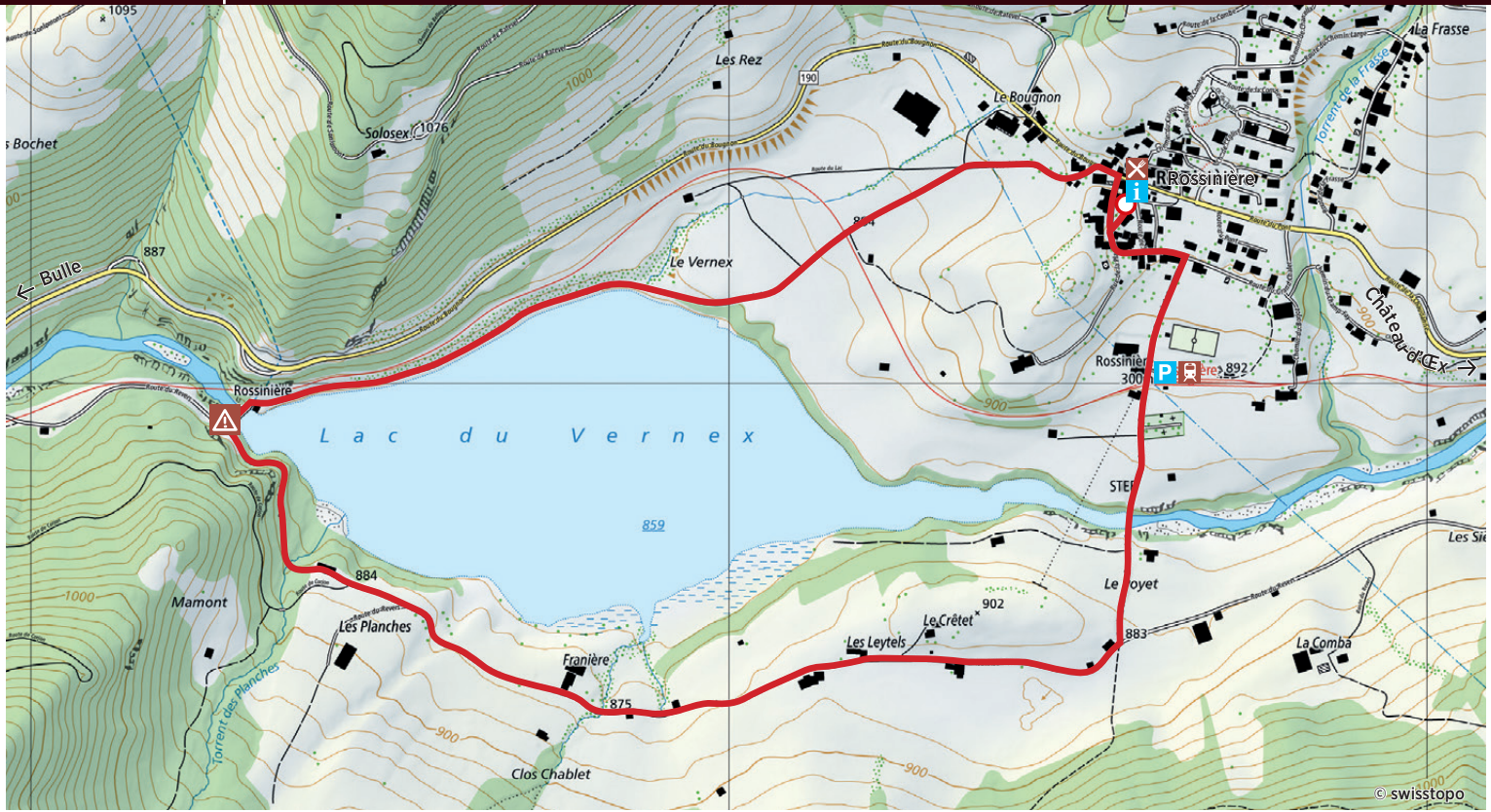

3

LE TOUR DU CRÊT À ROUGEMONT

① Par le Clos de l'Eau	Facile	4 km	1h15	126 m
② Par le Col de la Forcla	Moyen	5,5 km	1h45	207 m

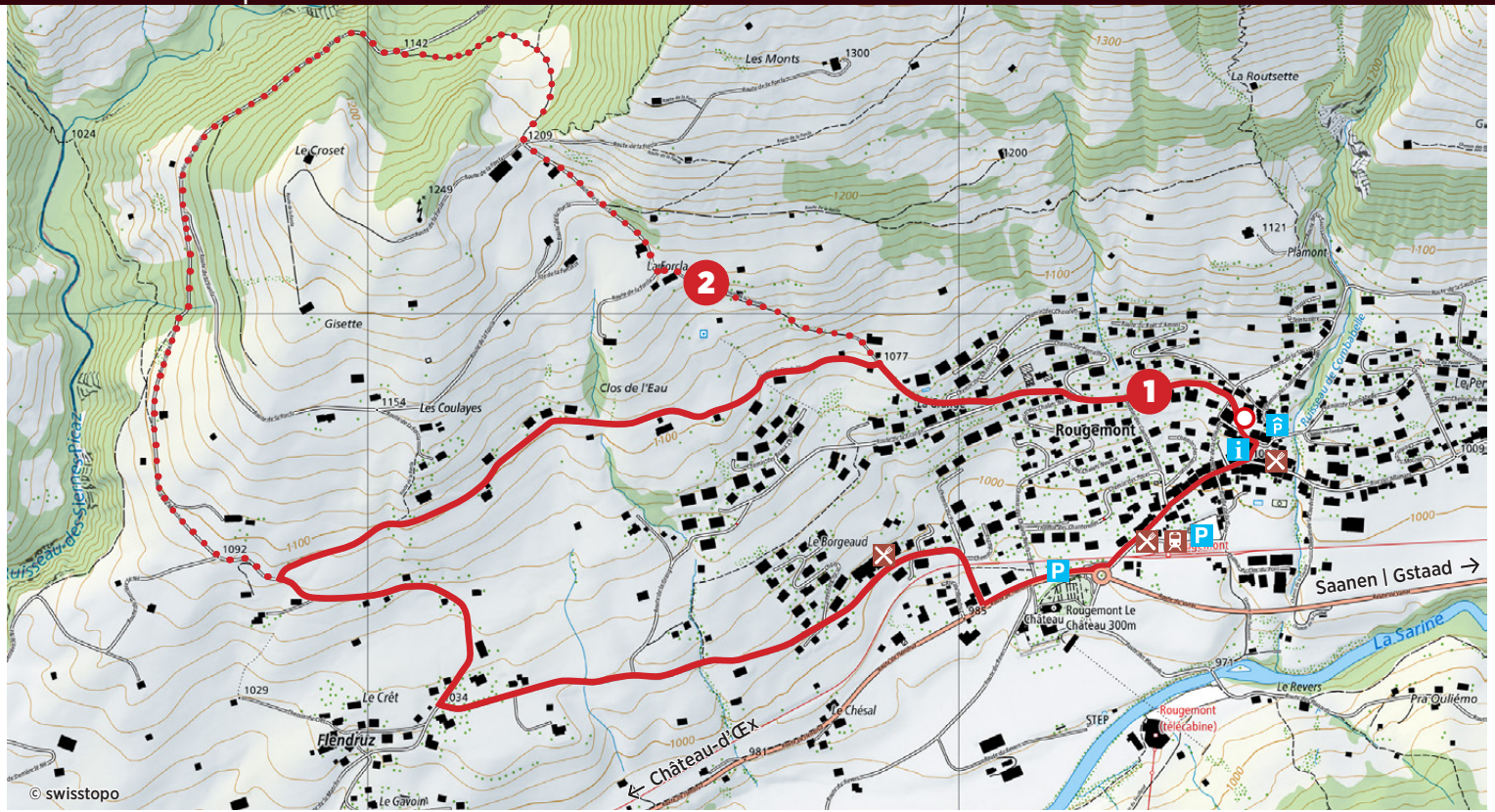

4

DE ROUGEMONT À SAANEN PAR LA RITE

Facile Moyen Difficile

4.9 km | 1h30 | 106 m

5

LES HAUTEURS DE CHÂTEAU-D'ŒX PAR BETTENS

Facile Moyen Difficile

5 km | 1h30 | 204 m

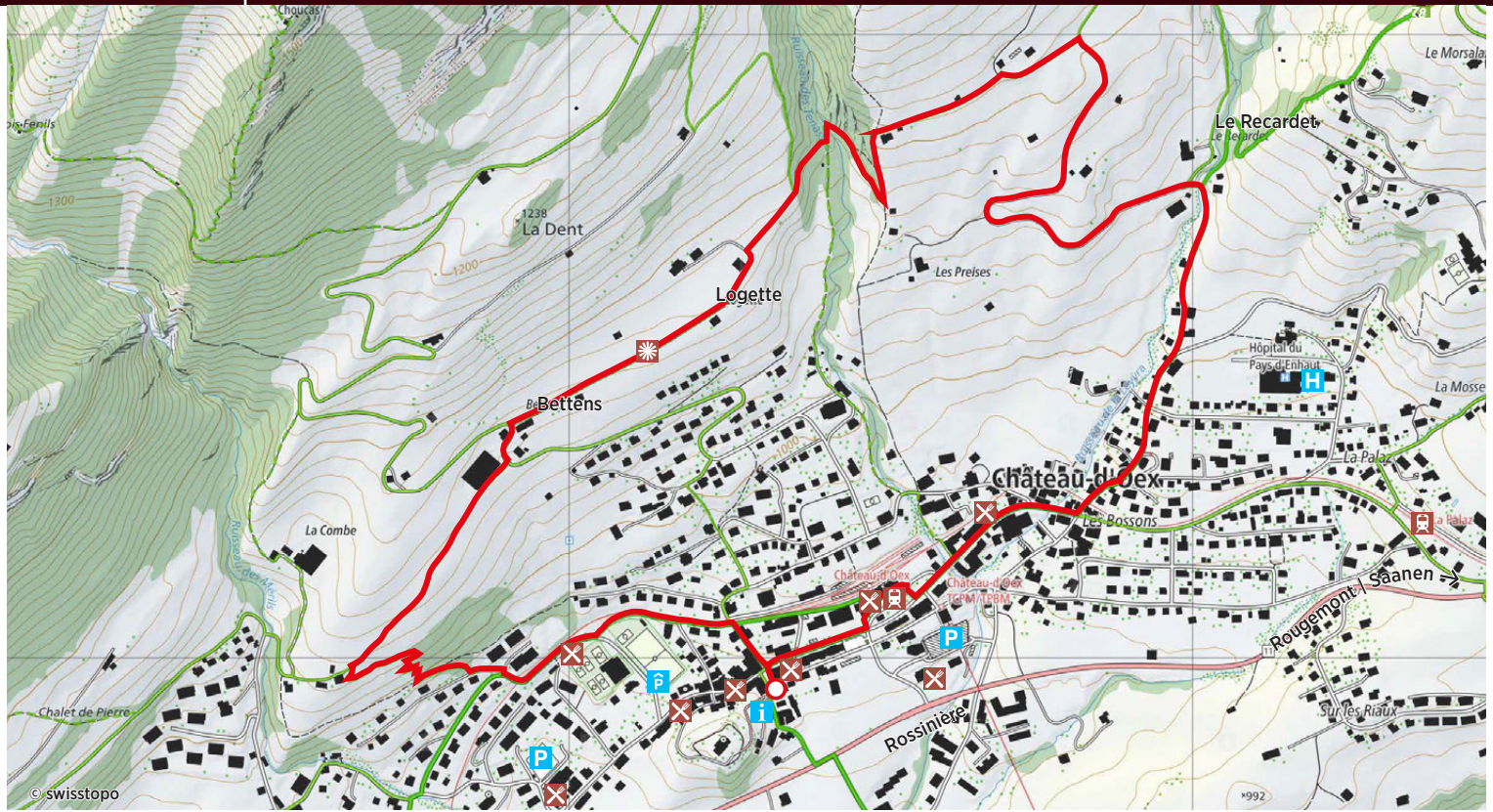

6 LE PONT TURRIAN

Facile Moyen Difficile

3.3 km | 1h | 108 m

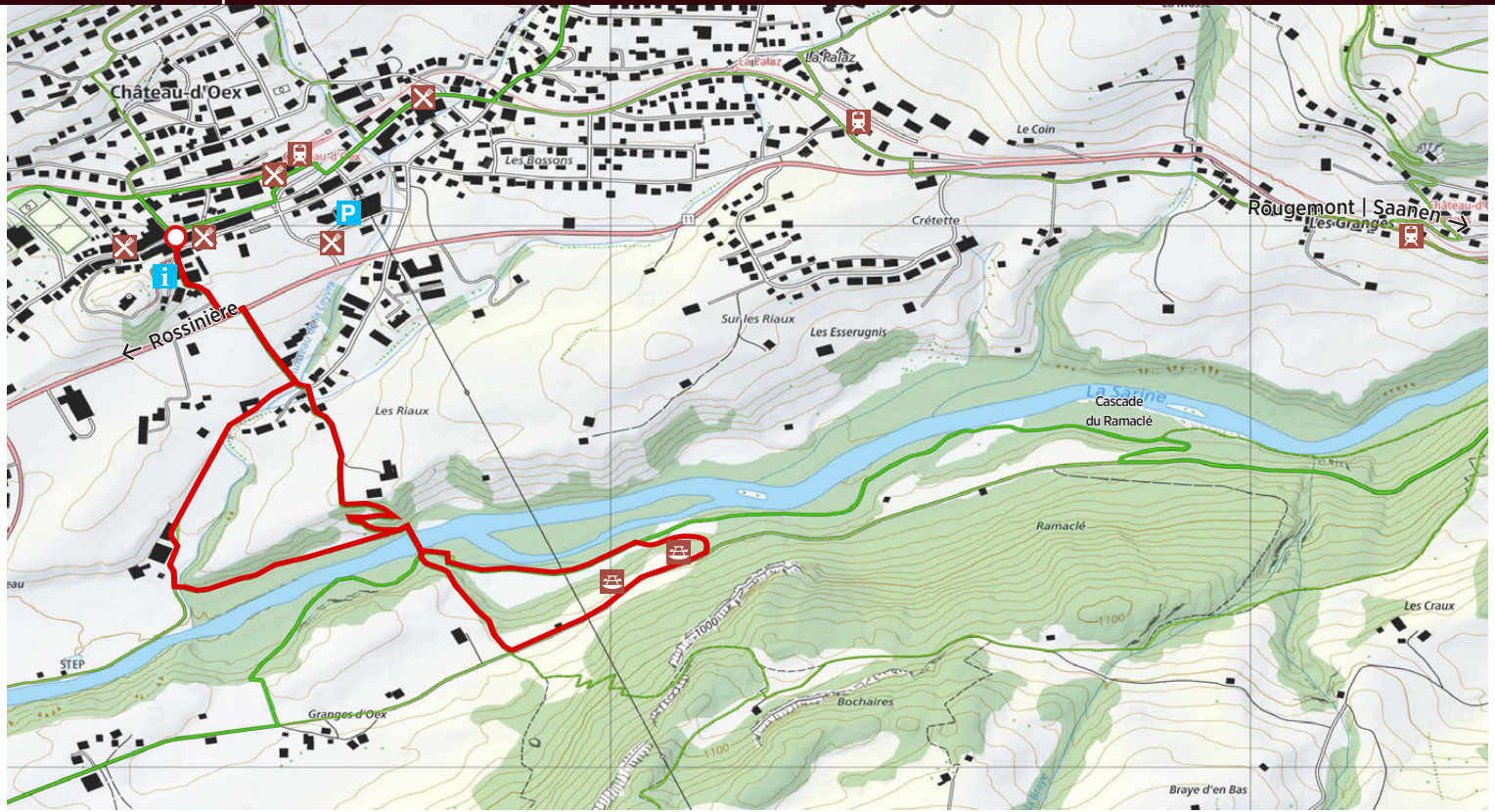

7

DE CHÂTEAU-D'ŒX À ROSSINIÈRE PAR LE PÂQUIER AU LIÈVRE

Facile Moyen Difficile

5 km | 1h45 | 245 m

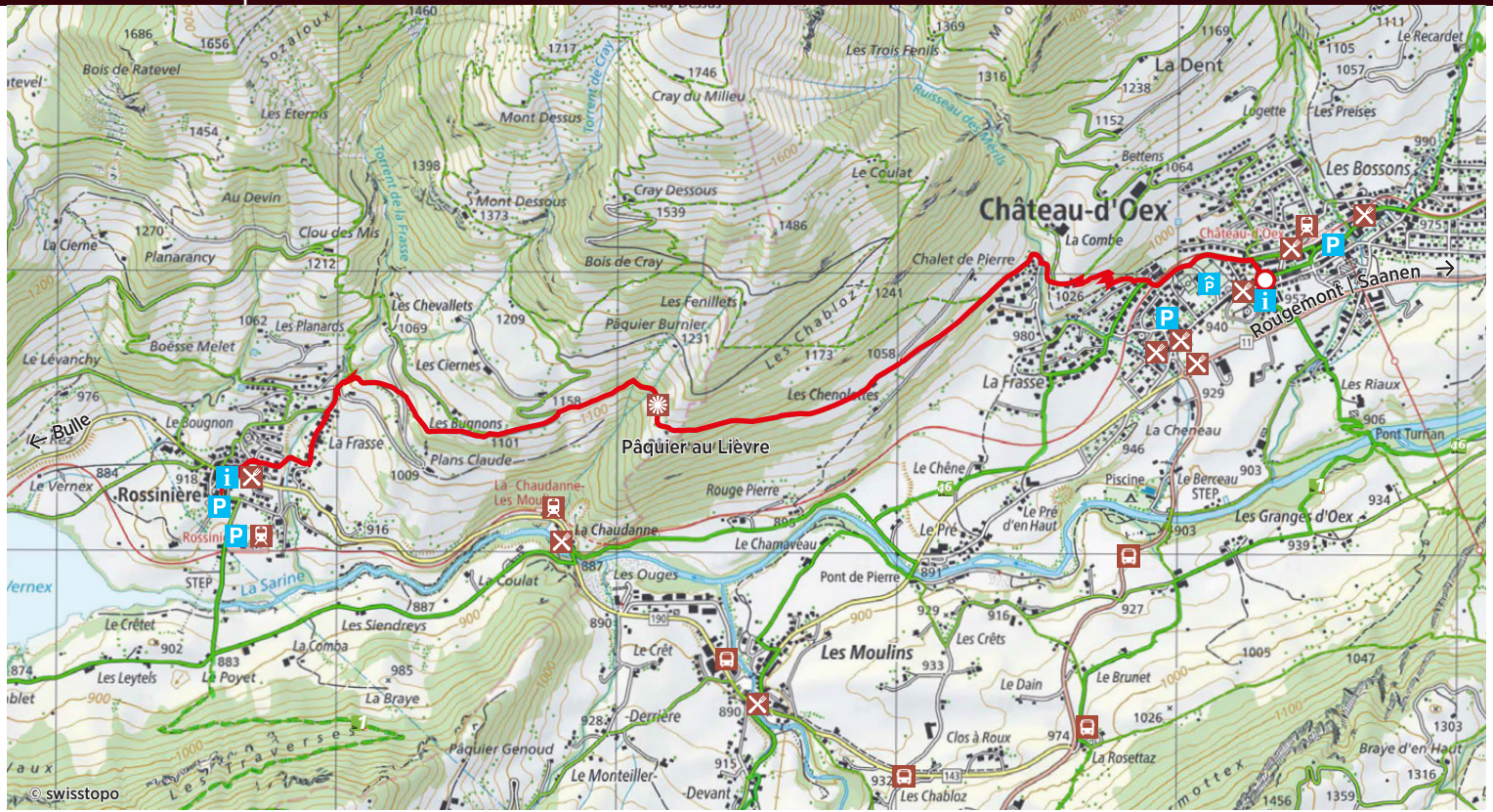

8

LE TOUR DE LA TÊTE DE LA MINAUDE

RÉSERVE NATURELLE DE LA PIERREUSE

Facile **Moyen** Difficile

5.5 km | 2h30 | 540 m

9 LE TOUR DU SEX ROUGE

Facile **Moyen** Difficile

8.3 km | 3h | 549 m

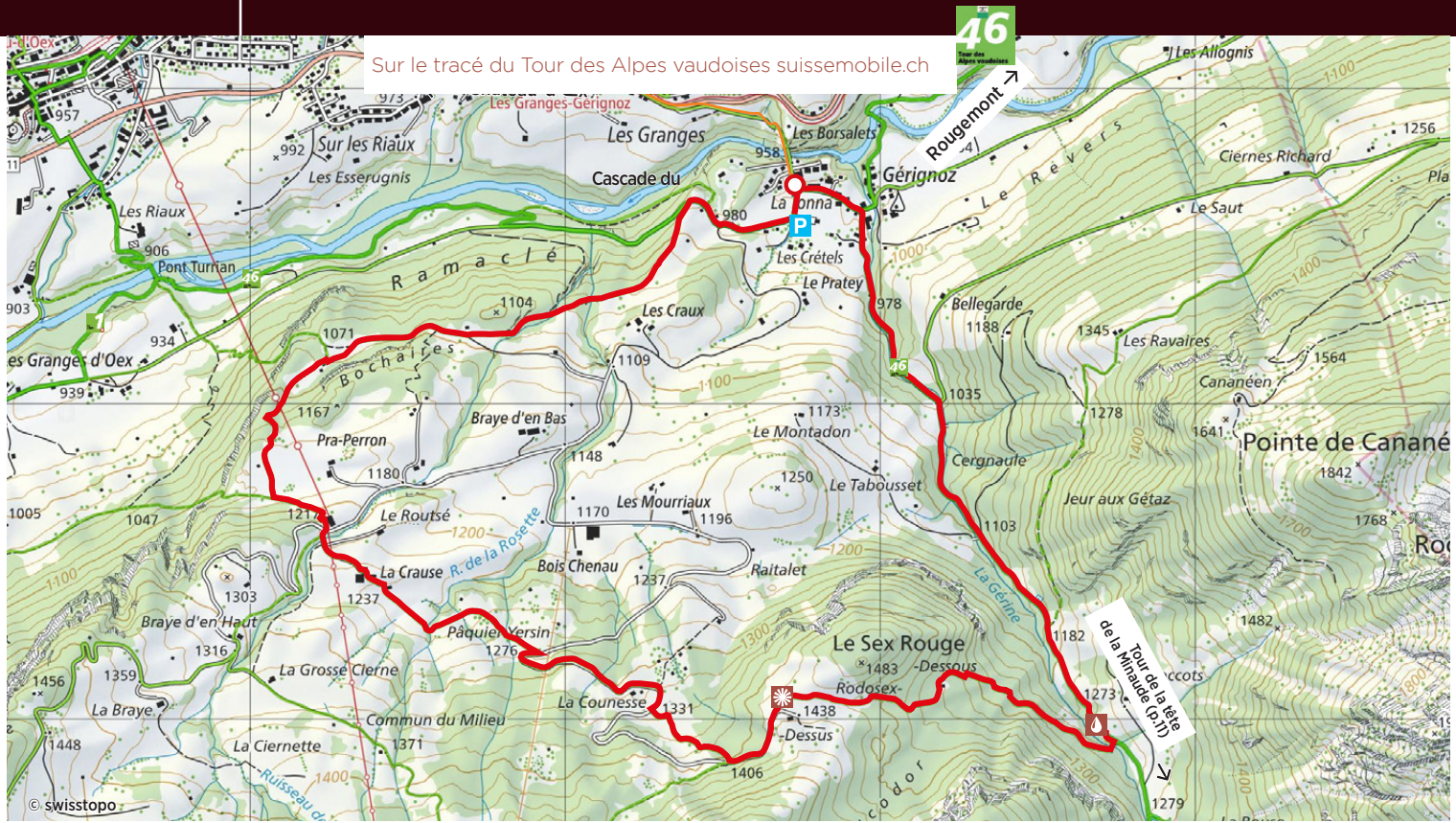

10

DE L'ÉTIVAZ À CHÂTEAU-D'ŒX PAR LES GORGES DU PISSOT

Facile **Moyen** Difficile

8.7 km | 2h30 | 239 m

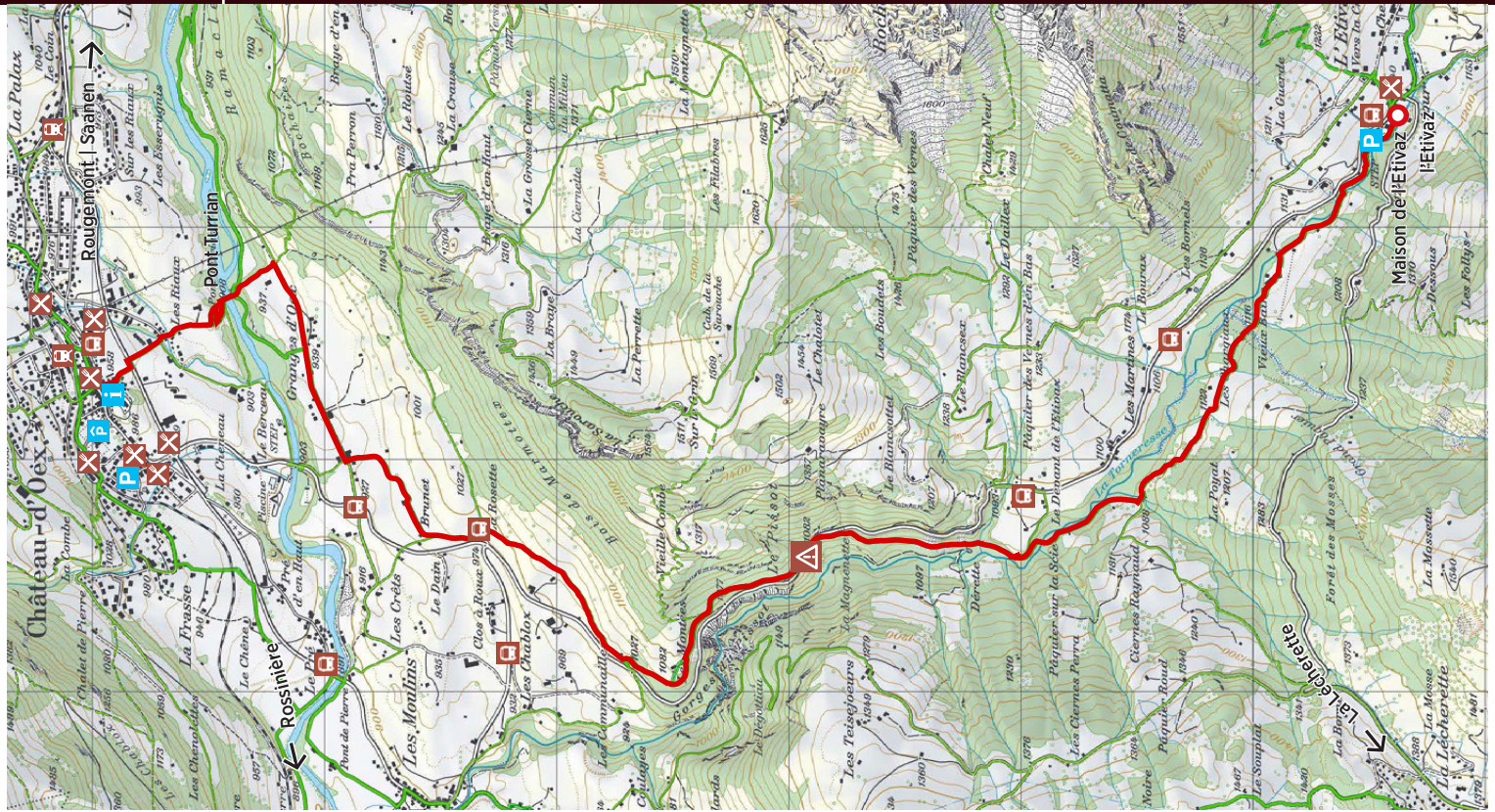

11 LE TOUR DE ROUGEMONT PAR LE VANEL

Facile **Moyen** Difficile

9.9 km | 3h | 342 m

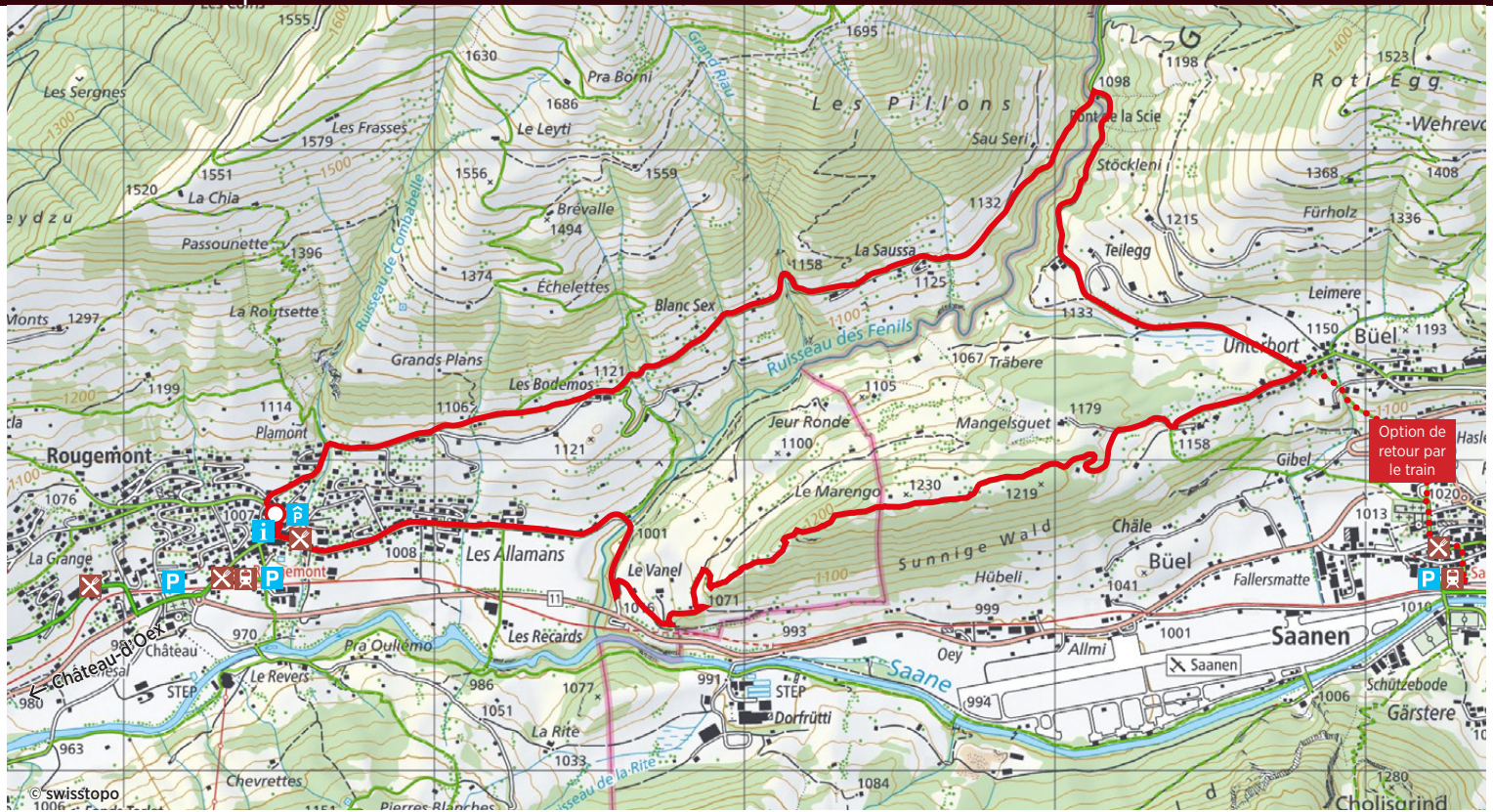

12

DE CHÂTEAU-D'ŒX À ROUGEMONT PAR LES SERPENTEYS

Facile **Moyen** Difficile

9.9 km | 3h | 412 m

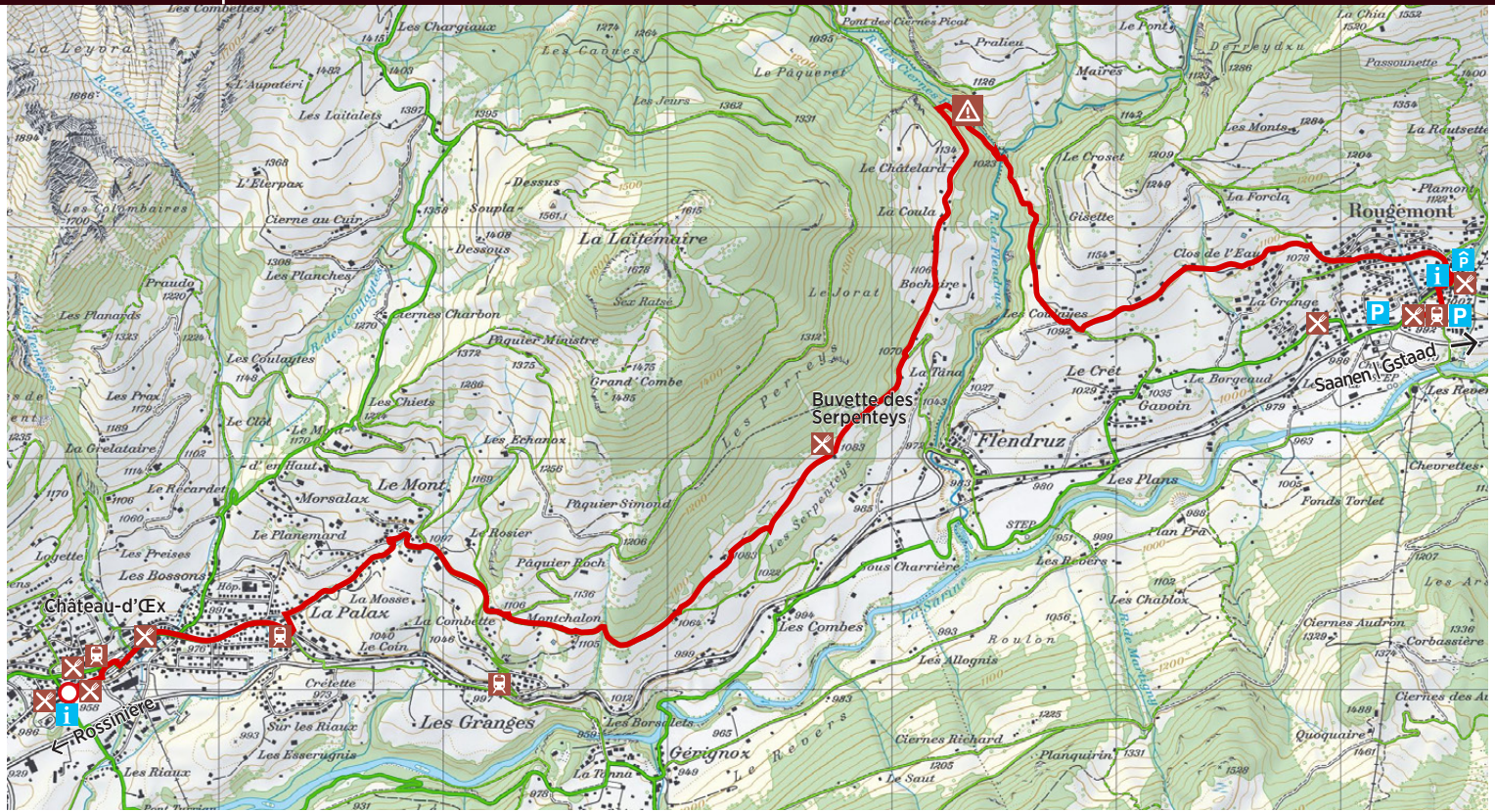
Château-d'Œx
Rossinière
Buvette des Serpenteys
Rougemont
Saanen / Gstaad
La Palax
Les Granges
Flendruz
Le Mont
La Lauterbaire
Les Serpenteys
Les Perreys
Les Combes
Montchalon
Les Chiets
Les Coulagnes
Le Croset
Le Châtelard
Le Pâquerel
Les Chargiaux
Les Canes
Les Jeurs
Les Laitalets
Dessus
Soupla
Dessous
Cierne au Cuir
Les Planches
Pâquier Ministre
Grand Combe
Les Echanox
Pâquier Simond
Pâquier Boch
Le Rosier
Le Planemard
Morsalax
Les Bossons
La Mosse
La Combette
Le Coin
Crêtette
Sur les Riaux
Les Esserugnis
Les Riaux
Les Borsoletes
Génignox
Le Saut
Ciernes Richard
Planquirin
Quoquaire
Ciernes Audron
Corbassière
Les Chablox
Roulon
Les Allognis
Les Revers
Les Plans
Fonds Torlet
Cheverettes
Gavoin
Le Borgeaud
Le Crêt
La Tina
Bochaire
La Coula
Gisette
Clos de l'Eau
La Grange
La Forcla
Les Monts
Maires
Pralien
Le Pont
Passonnette
Derreydxu
Pont des Ciernes Picat
Les Combettes
La Leyvra
L'Aupatéri
L'Eterpax
Les Colombaires
Praudo
Les Planards
Les Prax
La Grelataire
Le Recardet
Loyette
Les Preises
Le Clôt
Le Mont d'en Haut
Ciernes Charbon
Les Coulagnes
Les Jeurs
Pont Tremblant
Les Rapes
Les Combes
Les Allognis
Les Revers
Les Plans
Les Chablox
Les Rapes
STEP
Plan Fra
Les Revers
Les Rapes
Les Ar
Les Ciernes des Au
Les Rapes
Les Rapes
Les Rapes

“Un mélange unique de paysages alpins et de traditions vivantes accompagné d'un grand bol d'air pur.”

13

LES MONTS CHEVREUILS

① Par la Lécherette	Moyen	11,2 km	3h15	512 m
② Par les Moulins	Moyen	15,9 km	5h15	939 m

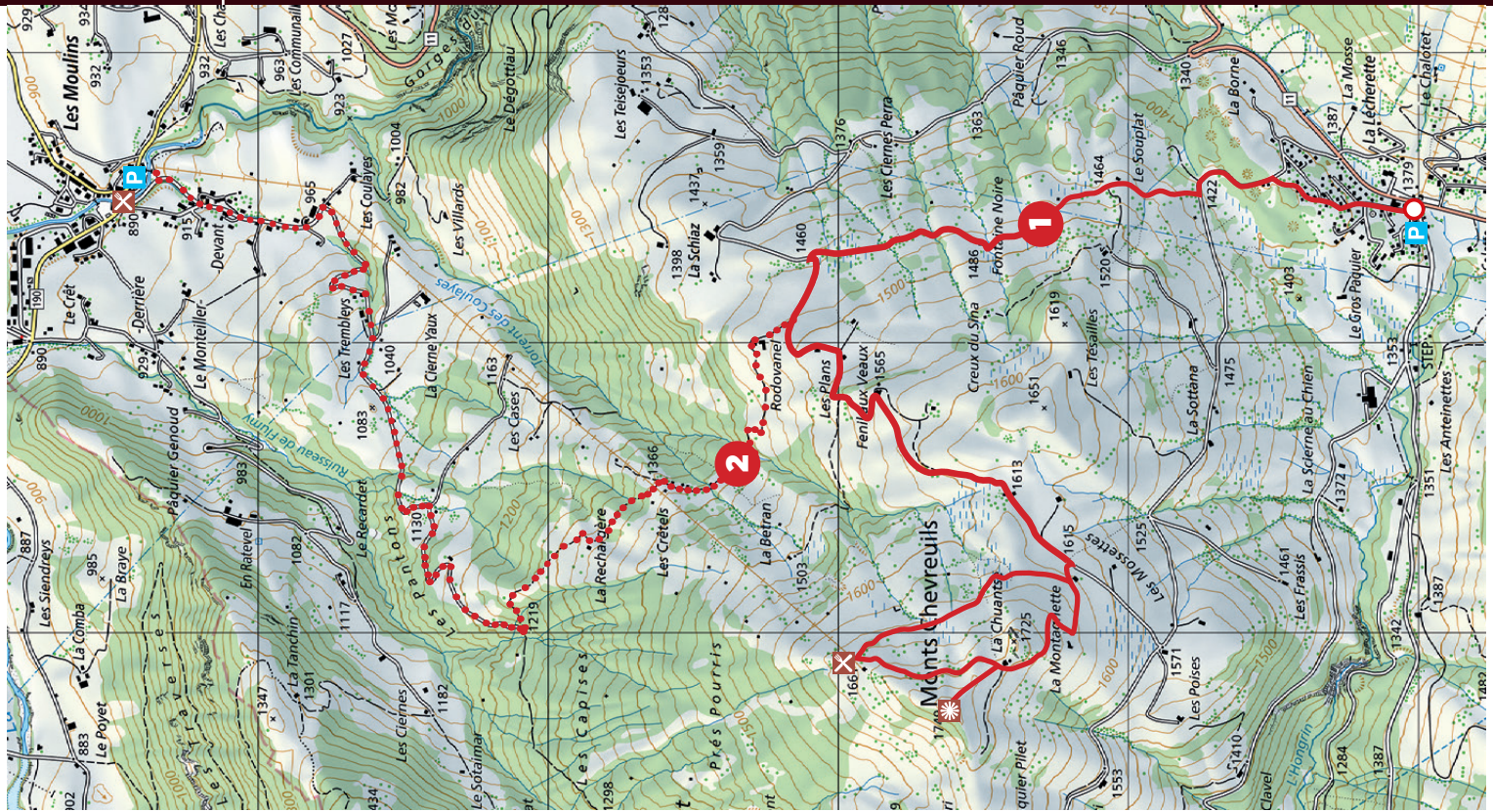

14 DE ROSSINIÈRE À MONTBOVON PAR LA BRÂ

Facile **Moyen** Difficile

12 km | 4h45 | 656 m

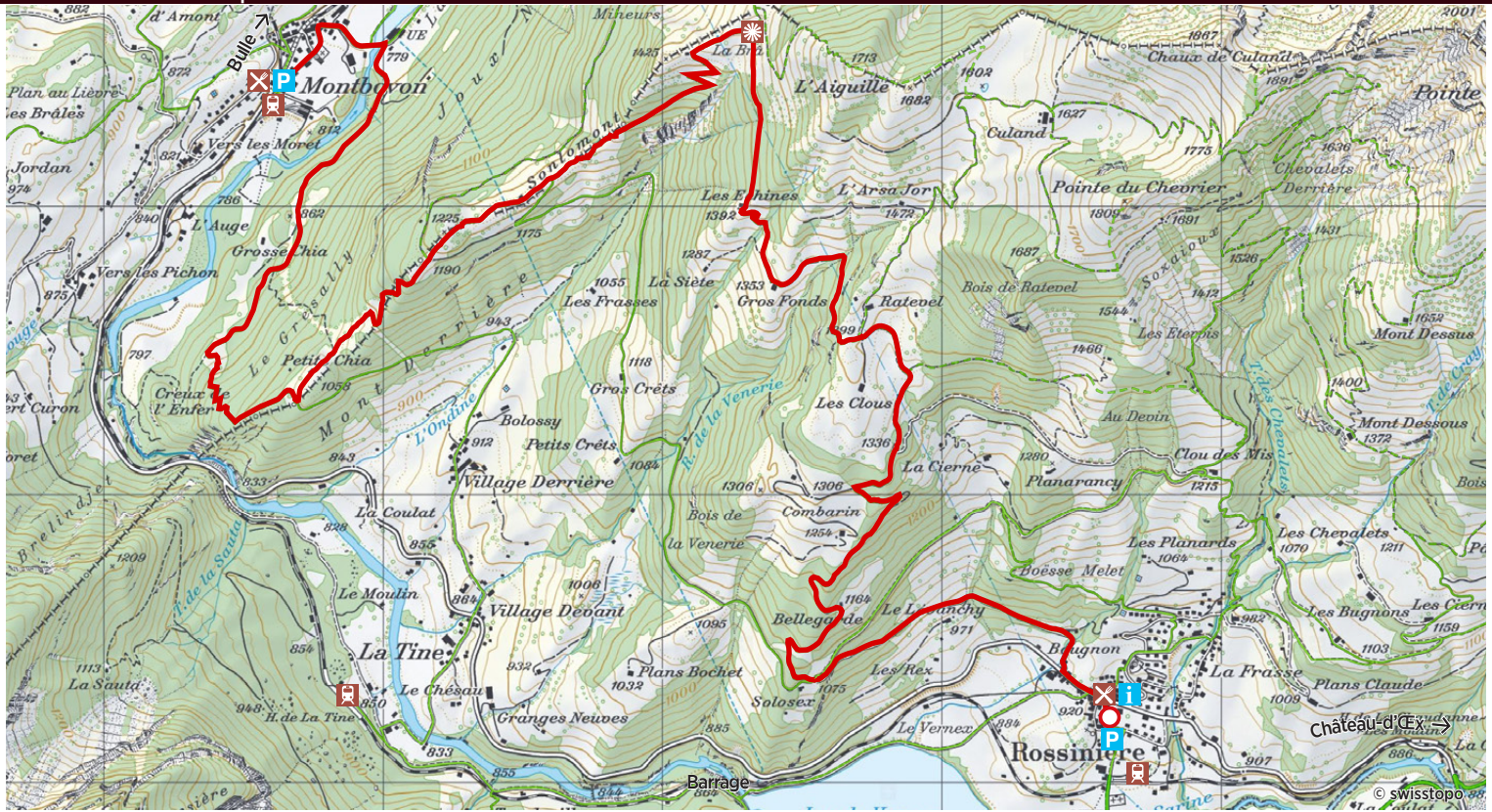

15

CHEMIN DE LA SARINE
SUISSE MOBILE , N° 131

Facile **Moyen** Difficile

14,3 km | 4h | 463 m

Sur le tracé du chemin de La Sarine au Pays-d'Enhaut - suissemobile.ch

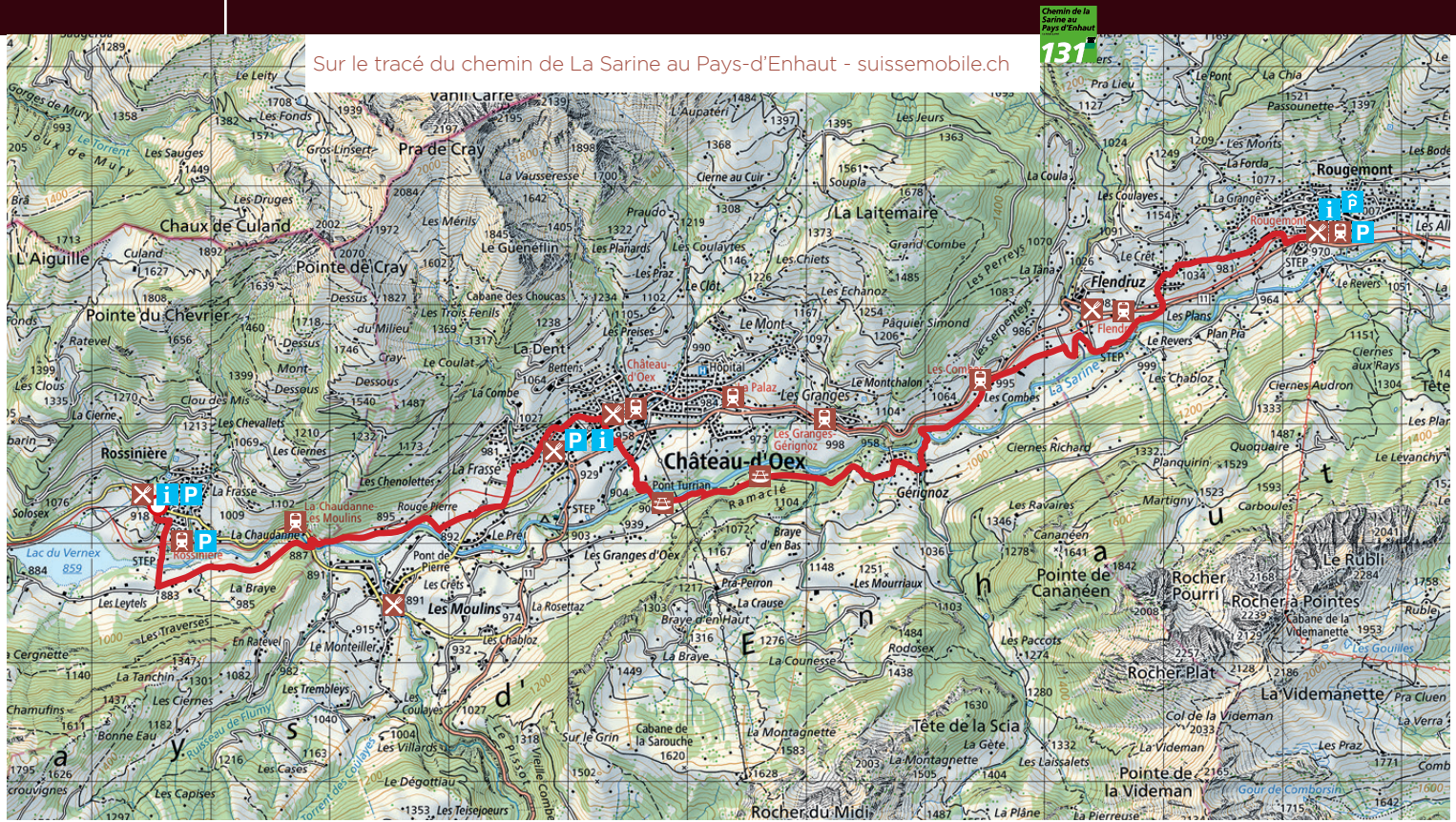

16 LES ROCHERS DES RAYES ET LA DENT DE COMBETTE

Facile Moyen **Difficile**

7 km | 3h15 | 567 m

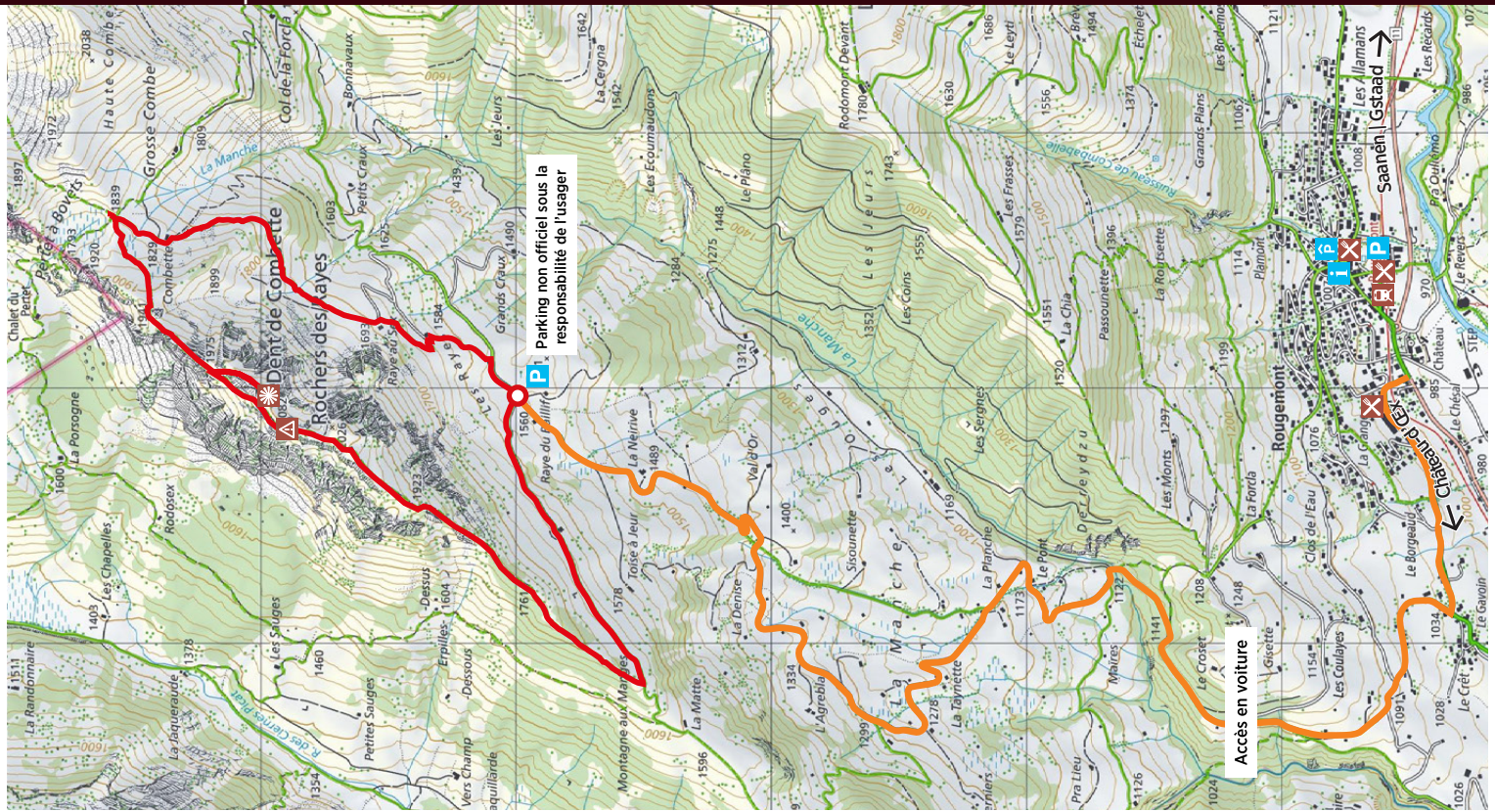
Parking non officiel sous la responsabilité de l'usager
Accès en voiture
Dent de Combette
Rochers des Rayes
Rougemont
Saanen | Gstaad
Chateau-d'Œx
Haute Combe
Grosse Combe
Col de la Forcla
Les Jeurs
La Manche
Les Rayes
Les Allamans
Les Récards
Les Revers
Le Chêsal
Le Gavoin
Le Borgeaux
Le Crêt
Les Coulayes
Les Monts
Les Sergnes
Les Coins
Les Frasses
Le Leyt
Le Plano
Rodomont Devant
Les Ecoumaudons
La Cergna
Borinavaux
Petits Graux
Grands Graux
Raye du Pillier
Raye d'Ex
Combette
Petits Rayes
Chalet du Petit Rayes
La Porsogne
Les Chapelles
Rodosex
Les Sauges
Petites Sauges
La Randonnaire
La Taqueraude
Montagne aux Marches
La Matte
La Denise
Toise à Jeur
La Neirve
Vala Or
Sisounette
L'Agrebla
La Tayrette
La Planche
Le Pont
De Leydzu
Maires
Le Croset
Gisette
Pra Lieu
Les Grands Plans
Passounette
La Chia
La Roussette
Plamont
La Forcla
Clos de l'Eau
Les Bodemo
Pra Cul Dono
Rue de Gstaad
Rue de Rougemont
Route de Gstaad
Route de Rougemont
Chemin de la Forcla
Chemin de la Cergna
Chemin de la Neirve
Chemin de la Denise
Chemin de la Tayrette
Chemin de la Planche
Chemin de la Roussette
Chemin de la Chia
Chemin de la Passounette
Chemin de la Plamont
Chemin de la Forcla
Chemin de la Clos de l'Eau
Chemin de la Pra Cul Dono
Chemin de la Rue de Gstaad
Chemin de la Rue de Rougemont
Chemin de la Route de Gstaad
Chemin de la Route de Rougemont
Chemin de la Chemin de la Forcla
Chemin de la Chemin de la Cergna
Chemin de la Chemin de la Neirve
Chemin de la Chemin de la Denise
Chemin de la Chemin de la Tayrette
Chemin de la Chemin de la Planche
Chemin de la Chemin de la Roussette
Chemin de la Chemin de la Chia
Chemin de la Chemin de la Passounette
Chemin de la Chemin de la Plamont
Chemin de la Chemin de la Forcla
Chemin de la Chemin de la Clos de l'Eau
Chemin de la Chemin de la Pra Cul Dono
Chemin de la Chemin de la Rue de Gstaad
Chemin de la Chemin de la Rue de Rougemont
Chemin de la Chemin de la Route de Gstaad
Chemin de la Chemin de la Route de Rougemont
Chemin de la Chemin de la Chemin de la Forcla
Chemin de la Chemin de la Chemin de la Cergna
Chemin de la Chemin de la Chemin de la Neirve
Chemin de la Chemin de la Chemin de la Denise
Chemin de la Chemin de la Chemin de la Tayrette
Chemin de la Chemin de la Chemin de la Planche
Chemin de la Chemin de la Chemin de la Roussette
Chemin de la Chemin de la Chemin de la Chia
Chemin de la Chemin de la Chemin de la Passounette
Chemin de la Chemin de la Chemin de la Plamont
Chemin de la Chemin de la Chemin de la Forcla
Chemin de la Chemin de la Chemin de la Clos de l'Eau
Chemin de la Chemin de la Chemin de la Pra Cul Dono
Chemin de la Chemin de la Chemin de la Rue de Gstaad
Chemin de la Chemin de la Chemin de la Rue de Rougemont
Chemin de la Chemin de la Chemin de la Route de Gstaad
Chemin de la Chemin de la Chemin de la Route de Rougemont
Chemin de la Chemin de la Chemin de la Chemin de la Forcla
Chemin de la Chemin de la Chemin de la Chemin de la Cergna
Chemin de la Chemin de la Chemin de la Chemin de la Neirve
Chemin de la Chemin de la Chemin de la Chemin de la Denise
Chemin de la Chemin de la Chemin de la Chemin de la Tayrette
Chemin de la Chemin de la Chemin de la Chemin de la Planche
Chemin de la Chemin de la Chemin de la Chemin de la Roussette
Chemin de la Chemin de la Chemin de la Chemin de la Chia
Chemin de la Chemin de la Chemin de la Chemin de la Passounette
Chemin de la Chemin de la Chemin de la Chemin de la Plamont
Chemin de la Chemin de la Chemin de la Chemin de la Forcla
Chemin de la Chemin de la Chemin de la Chemin de la Clos de l'Eau
Chemin de la Chemin de la Chemin de la Chemin de la Pra Cul Dono
Chemin de la Chemin de la Chemin de la Chemin de la Rue de Gstaad
Chemin de la Chemin de la Chemin de la Chemin de la Rue de Rougemont
Chemin de la Chemin de la Chemin de la Chemin de la Route de Gstaad
Chemin de la Chemin de la Chemin de la Chemin de la Route de Rougemont
Chemin de la Chemin de la Chemin de la Chemin de la Chemin de la Forcla
Chemin de la Chemin de la Chemin de la Chemin de la Chemin de la Cergna
Chemin de la Chemin de la Chemin de la Chemin de la Chemin de la Neirve
Chemin de la Chemin de la Chemin de la Chemin de la Chemin de la Denise
Chemin de la Chemin de la Chemin de la Chemin de la Chemin de la Tayrette
Chemin de la Chemin de la Chemin de la Chemin de la Chemin de la Planche
Chemin de la Chemin de la Chemin de la Chemin de la Chemin de la Roussette
Chemin de la Chemin de la Chemin de la Chemin de la Chemin de la Chia
Chemin de la Chemin de la Chemin de la Chemin de la Chemin de la Passounette
Chemin de la Chemin de la Chemin de la Chemin de la Chemin de la Plamont
Chemin de la Chemin de la Chemin de la Chemin de la Chemin de la Forcla
Chemin de la Chemin de la Chemin de la Chemin de la Chemin de la Clos de l'Eau
Chemin de la Chemin de la Chemin de la Chemin de la Chemin de la Pra Cul Dono
Chemin de la Chemin de la Chemin de la Chemin de la Chemin de la Rue de Gstaad
Chemin de la Chemin de la Chemin de la Chemin de la Chemin de la Rue de Rougemont
Chemin de la Chemin de la Chemin de la Chemin de la Chemin de la Route de Gstaad
Chemin de la Chemin de la Chemin de la Chemin de la Chemin de la Route de Rougemont
Chemin de la Chemin de la Chemin de la Chemin de la Chemin de la Chemin de la Forcla
Chemin de la Chemin de la Chemin de la Chemin de la Chemin de la Chemin de la Cergna
Chemin de la Chemin de la Chemin de la Chemin de la Chemin de la Chemin de la Neirve
Chemin de la Chemin de la Chemin de la Chemin de la Chemin de la Chemin de la Denise
Chemin de la Chemin de la Chemin de la Chemin de la Chemin de la Chemin de la Tayrette
Chemin de la Chemin de la Chemin de la Chemin de la Chemin de la Chemin de la Planche
Chemin de la Chemin de la Chemin de la Chemin de la Chemin de la Chemin de la Roussette
Chemin de la Chemin de la Chemin de la Chemin de la Chemin de la Chemin de la Chia
Chemin de la Chemin de la Chemin de la Chemin de la Chemin de la Chemin de la Passounette
Chemin de la Chemin de la Chemin de la Chemin de la Chemin de la Chemin de la Plamont
Chemin de la Chemin de la Chemin de la Chemin de la Chemin de la Chemin de la Forcla
Chemin de la Chemin de la Chemin de la Chemin de la Chemin de la Chemin de la Clos de l'Eau
Chemin de la Chemin de la Chemin de la Chemin de la Chemin de la Chemin de la Pra Cul Dono
Chemin de la Chemin de la Chemin de la Chemin de la Chemin de la Chemin de la Rue de Gstaad
Chemin de la Chemin de la Chemin de la Chemin de la Chemin de la Chemin de la Rue de Rougemont
Chemin de la Chemin de la Chemin de la Chemin de la Chemin de la Chemin de la Route de Gstaad
Chemin de la Chemin de la Chemin de la Chemin de la Chemin de la Chemin de la Route de Rougemont
Chemin de la Chemin de la Chemin de la Chemin de la Chemin de la Chemin de la Chemin de la Forcla
Chemin de la Chemin de la Chemin de la Chemin de la Chemin de la Chemin de la Chemin de la Cergna
Chemin de la Chemin de la Chemin de la Chemin de la Chemin de la Chemin de la Chemin de la Neirve
Chemin de la Chemin de la Chemin de la Chemin de la Chemin de la Chemin de la Chemin de la Denise
Chemin de la Chemin de la Chemin de la Chemin de la Chemin de la Chemin de la Chemin de la Tayrette
Chemin de la Chemin de la Chemin de la Chemin de la Chemin de la Chemin de la Chemin de la Planche
Chemin de la Chemin de la Chemin de la Chemin de la Chemin de la Chemin de la Chemin de la Roussette
Chemin de la Chemin de la Chemin de la Chemin de la Chemin de la Chemin de la Chemin de la Chia
Chemin de la Chemin de la Chemin de la Chemin de la Chemin de la Chemin de la Chemin de la Passounette
Chemin de la Chemin de la Chemin de la Chemin de la Chemin de la Chemin de la Chemin de la Plamont
Chemin de la Chemin de la Chemin de la Chemin de la Chemin de la Chemin de la Chemin de la Forcla
Chemin de la Chemin de la Chemin de la Chemin de la Chemin de la Chemin de la Chemin de la Clos de l'Eau
Chemin de la Chemin de la Chemin de la Chemin de la Chemin de la Chemin de la Chemin de la Pra Cul Dono
Chemin de la Chemin de la Chemin de la Chemin de la Chemin de la Chemin de la Chemin de la Rue de Gstaad
Chemin de la Chemin de la Chemin de la Chemin de la Chemin de la Chemin de la Chemin de la Rue de Rougemont
Chemin de la Chemin de la Chemin de la Chemin de la Chemin de la Chemin de la Chemin de la Route de Gstaad
Chemin de la Chemin de la Chemin de la Chemin de la Chemin de la Chemin de la Chemin de la Route de Rougemont
Chemin de la Chemin de la Chemin de la Chemin de la Chemin de la Chemin de la Chemin de la Chemin de la Forcla
Chemin de la Chemin de la Chemin de la Chemin de la Chemin de la Chemin de la Chemin de la Chemin de la Cergna
Chemin de la Chemin de la Chemin de la Chemin de la Chemin de la Chemin de la Chemin de la Chemin de la Neirve
Chemin de la Chemin de la Chemin de la Chemin de la Chemin de la Chemin de la Chemin de la Chemin de la Denise
Chemin de la Chemin de la Chemin de la Chemin de la Chemin de la Chemin de la Chemin de la Chemin de la Tayrette
Chemin de la Chemin de la Chemin de la Chemin de la Chemin de la Chemin de la Chemin de la Chemin de la Planche
Chemin de la Chemin de la Chemin de la Chemin de la Chemin de la Chemin de la Chemin de la Chemin de la Roussette
Chemin de la Chemin de la Chemin de la Chemin de la Chemin de la Chemin de la Chemin de la Chemin de la Chia
Chemin de la Chemin de la Chemin de la Chemin de la Chemin de la Chemin de la Chemin de la Chemin de la Passounette
Chemin de la Chemin de la Chemin de la Chemin de la Chemin de la Chemin de la Chemin de la Chemin de la Plamont
Chemin de la Chemin de la Chemin de la Chemin de la Chemin de la Chemin de la Chemin de la Chemin de la Forcla
Chemin de la Chemin de la Chemin de la Chemin de la Chemin de la Chemin de la Chemin de la Chemin de la Clos de l'Eau
Chemin de la Chemin de la Chemin de la Chemin de la Chemin de la Chemin de la Chemin de la Chemin de la Pra Cul Dono
Chemin de la Chemin de la Chemin de la Chemin de la Chemin de la Chemin de la Chemin de la Chemin de la Rue de Gstaad
Chemin de la Chemin de la Chemin de la Chemin de la Chemin de la Chemin de la Chemin de la Chemin de la Rue de Rougemont
Chemin de la Chemin de la Chemin de la Chemin de la Chemin de la Chemin de la Chemin de la Chemin de la Route de Gstaad
Chemin de la

17

LA CABANE DES CHOUCAS - LA POINTE DE CRAY

Facile Moyen **Difficile**

8,5 km | 4h15 | 730 m

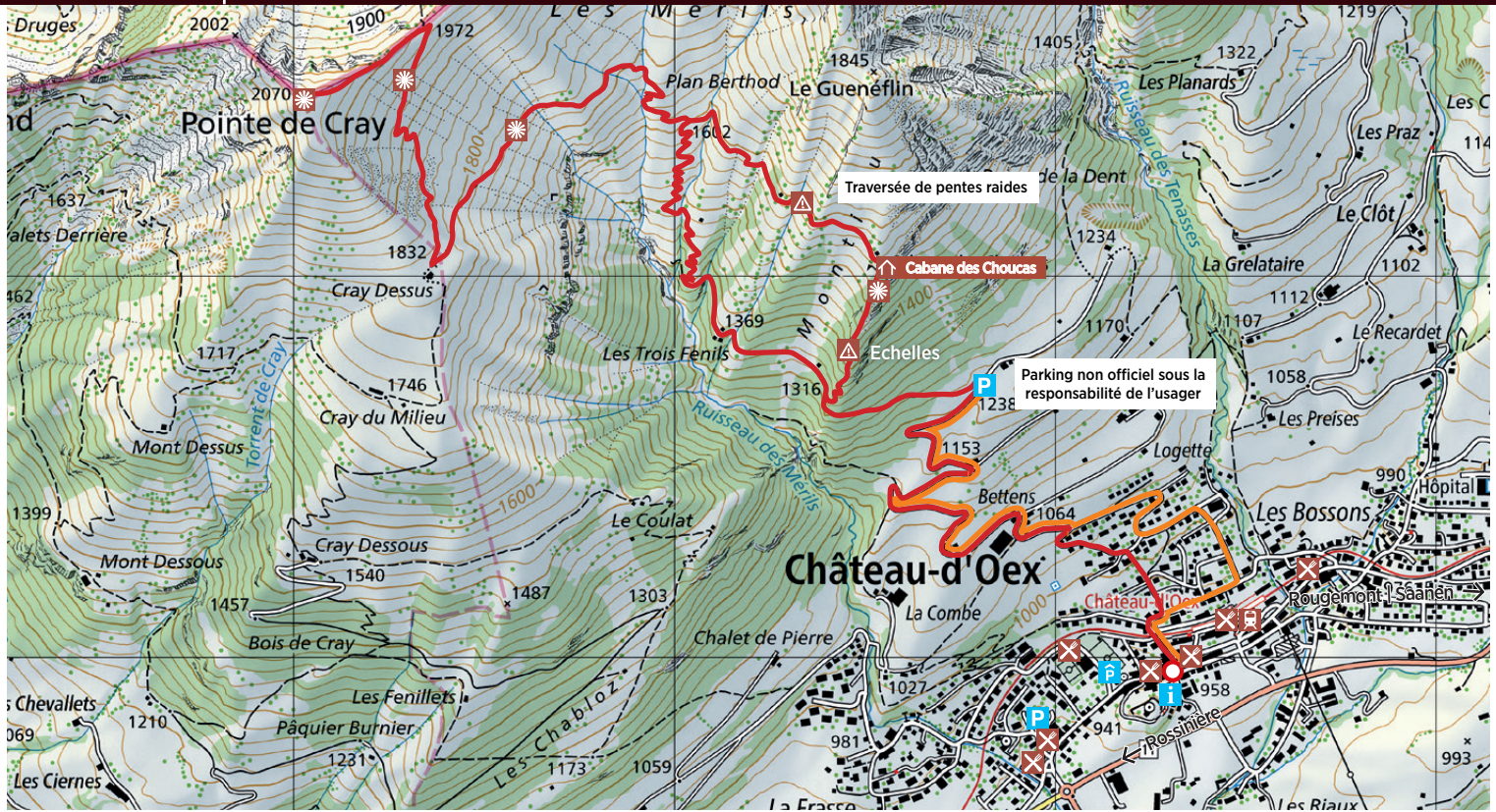

18 LES RODOMONTS

Facile Moyen **Difficile**

10,5 km | 4h30 | 730 m

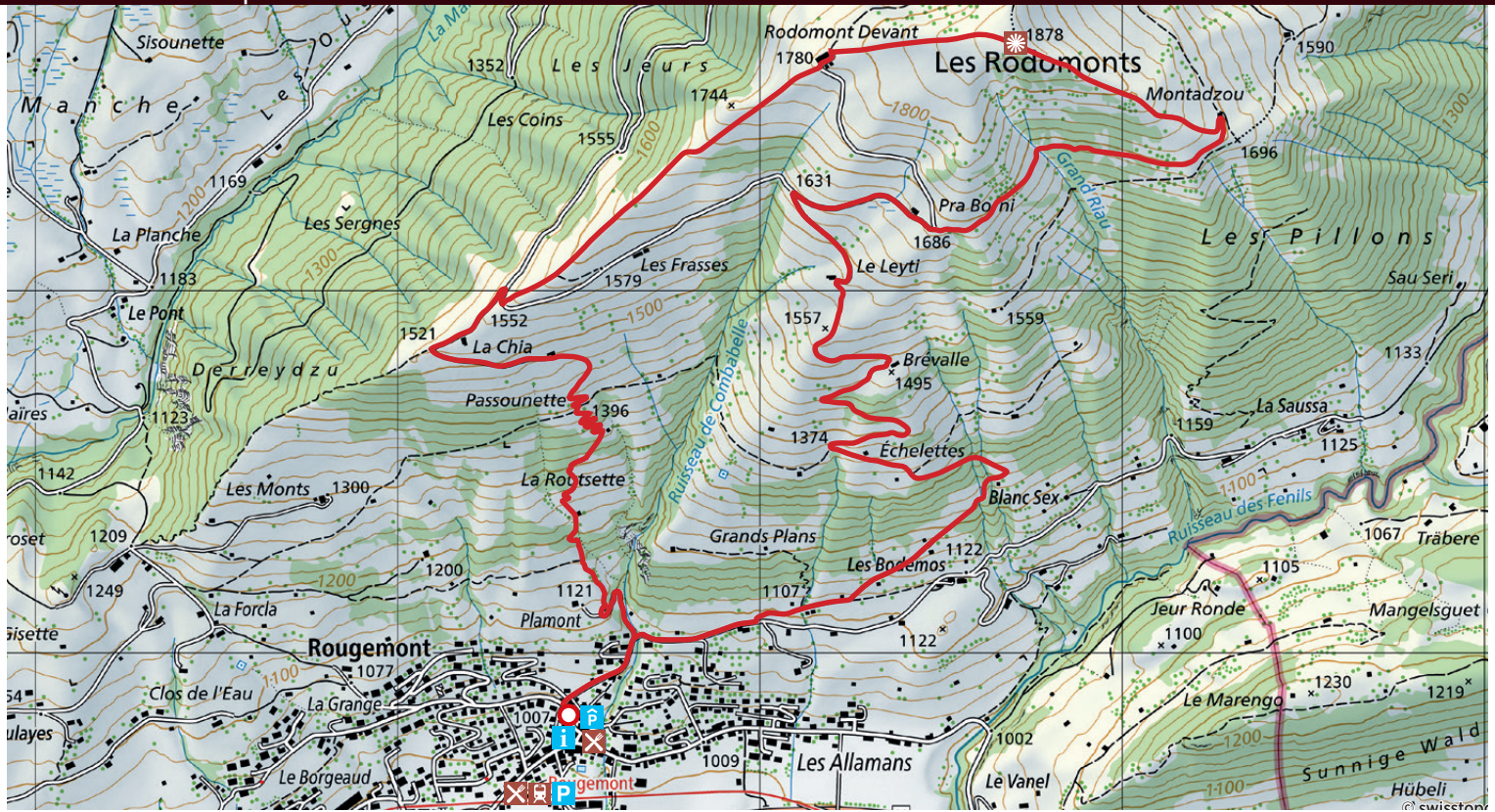

19

LE TOUR DU RÜBLI PAR LE ROCHER PLAT

Facile Moyen **Difficile**

15,1 km | 6h45 | 1372 m

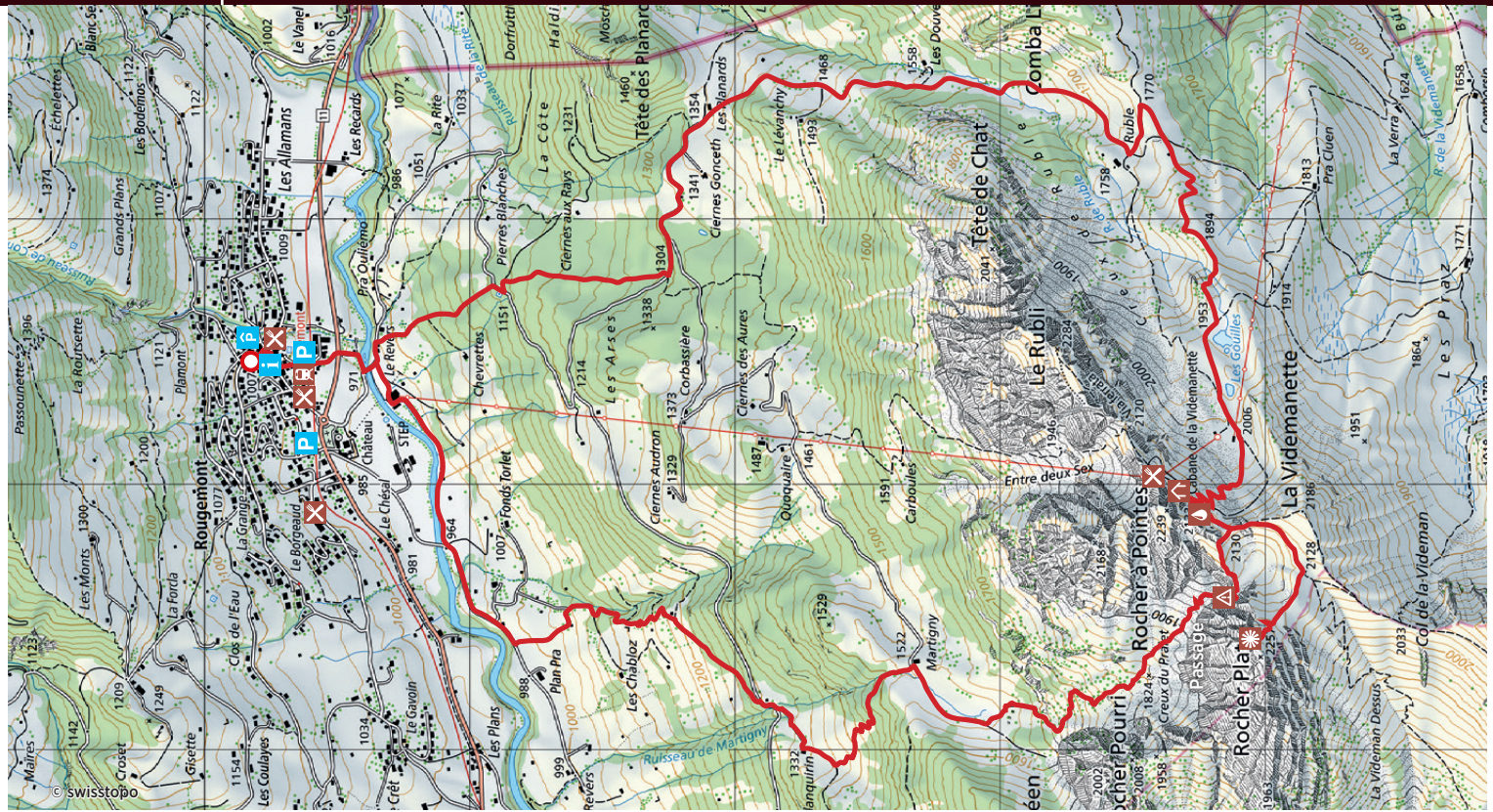

20

CIERNES PICAT - LE SORI - LES MARINDES

Facile Moyen **Difficile**

16,1 km | 6h | 1033 m

Sur le tracé du chemin des Préalpes fribourgeoises suissemobile.ch

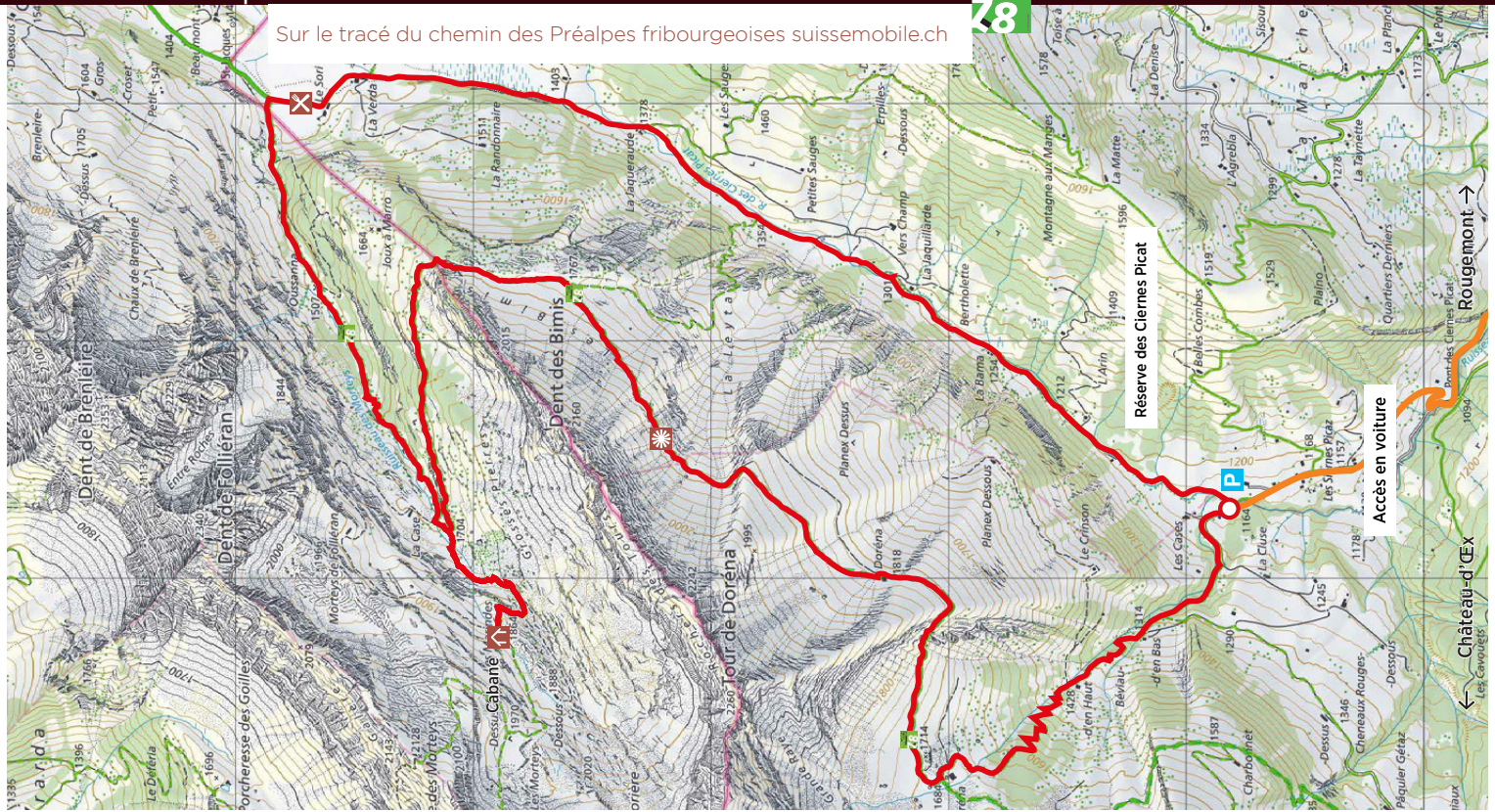

“Traversez le Pays-d'Enhaut à pied, de sommets en vallées, sur les sentiers grandioses de la Via Alpina.”

21

VIA ALPINA DE GSTAAD À L'ÉTIVAZ

Facile Moyen **Difficile**

17,5 km | 6h45 | 1952 m

Sur le tracé de la Via Alpina **suissemobile.ch**

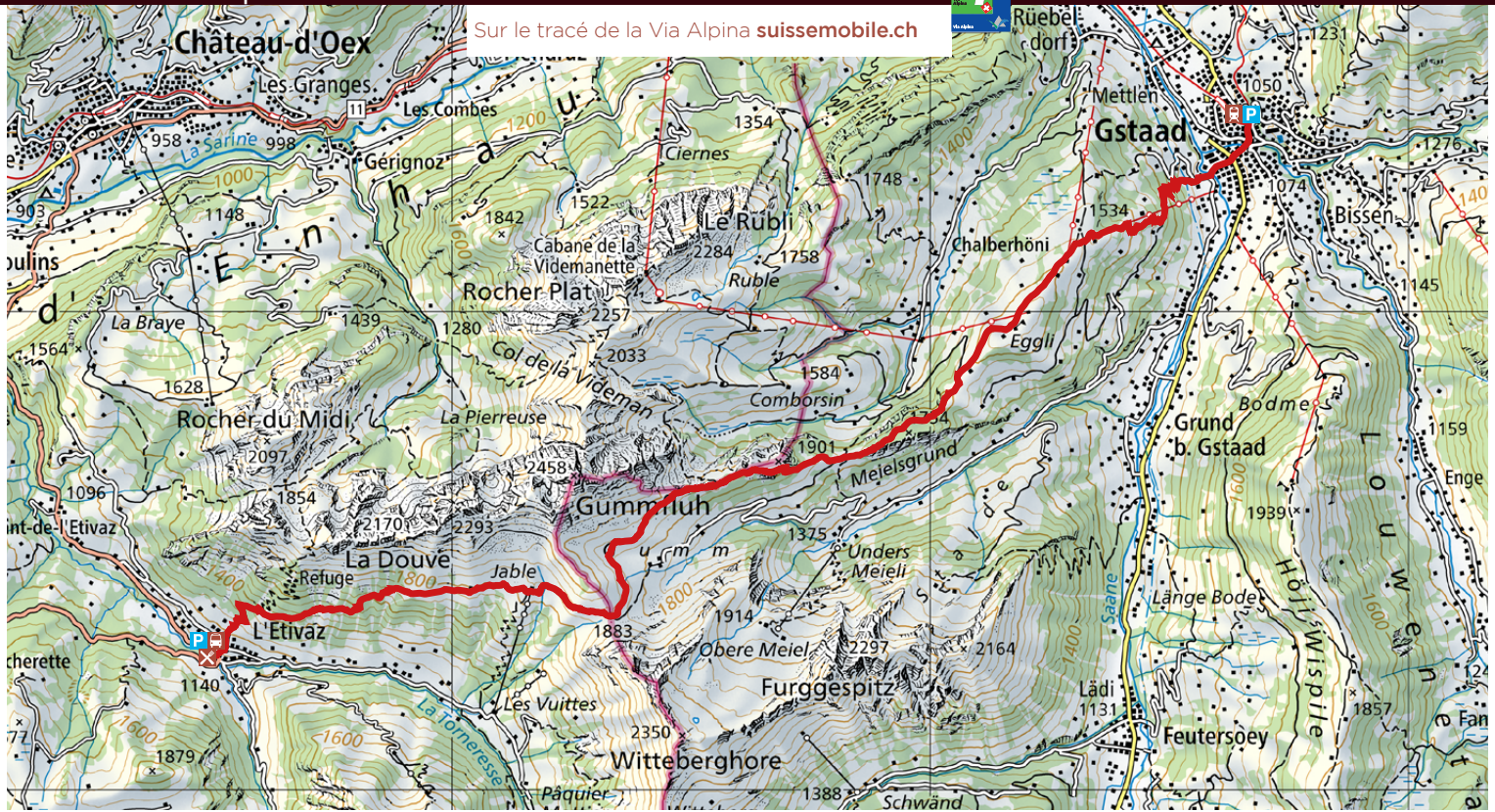

22

VIA ALPINA
DE L'ÉTIVAZ À ROSSINIÈRE

Facile Moyen **Difficile**

14,7 km | 4h | 1136 m

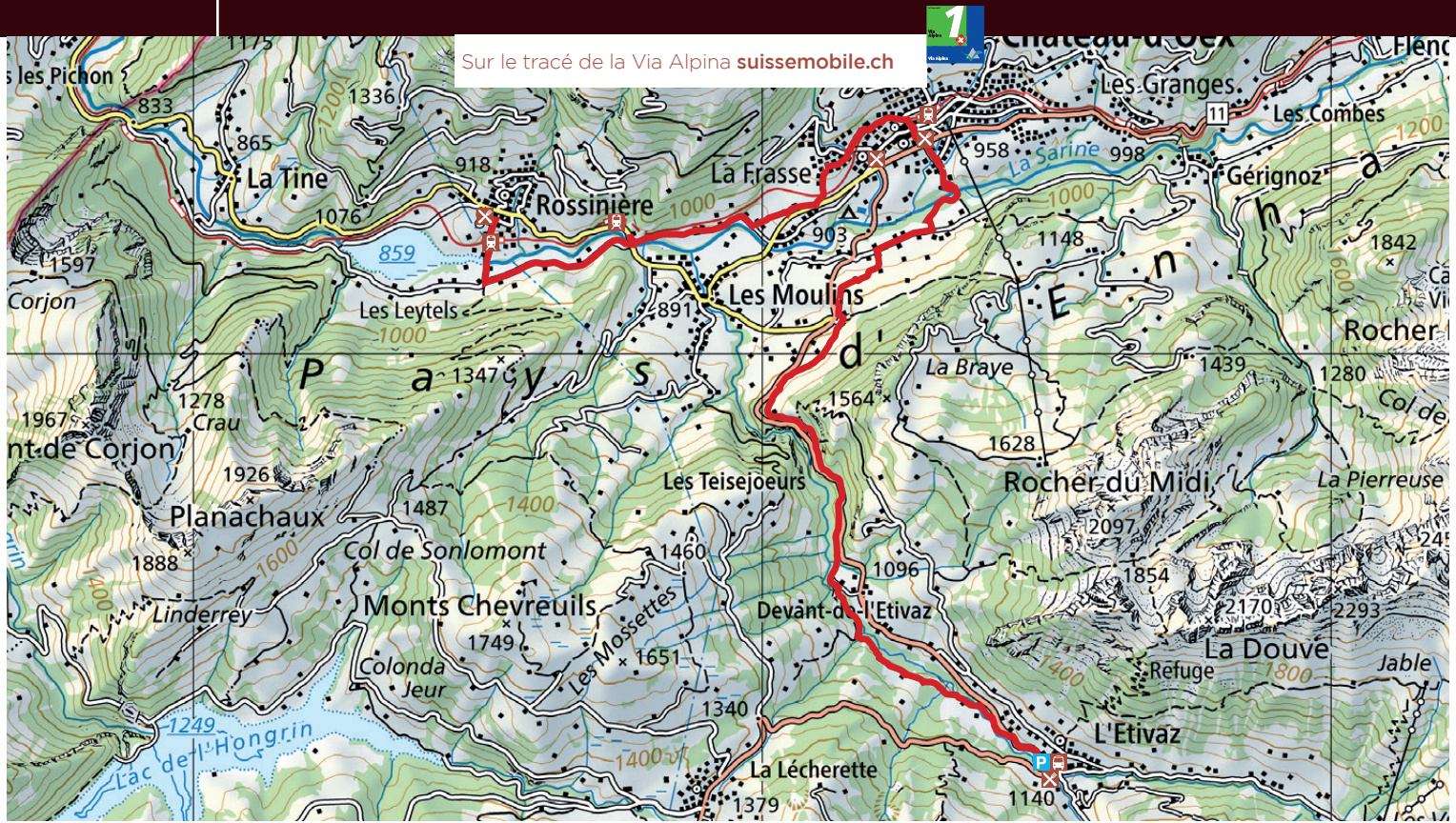

23

VIA ALPINA DE ROSSINIÈRE AUX ROCHERS DE NAYE

Facile Moyen **Difficile**

18,9 km | 7h40 | 1987 m

Sur le tracé de la Via Alpina **suissemobile.ch**

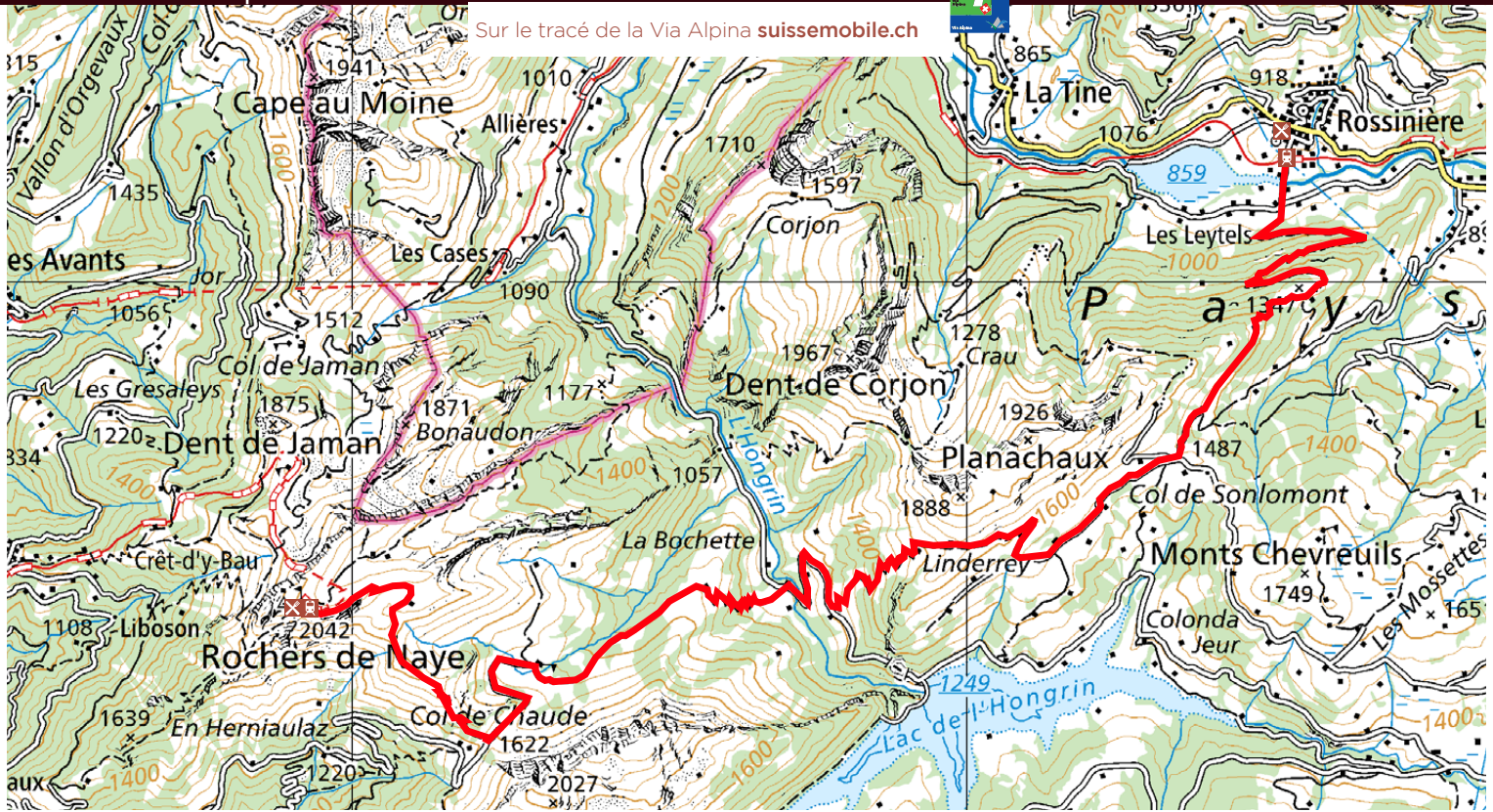

Espace Trails du Pays-d'Enhaut

Bienvenue dans l'Espace Trail du Pays-d'Enhaut

L'Espace Trail du Pays-d'Enhaut vous invite à explorer des sentiers variés, entre crêtes panoramiques, forêts denses et pâturages alpins.

Que vous soyez ici pour un entraînement intense ou pour une course en pleine nature, chaque parcours a été pensé pour allier plaisir, performance et découverte.

Bonne course !

TRAIL-PAYSDENHAUT.CH

PASS d'Enhaut

Dès votre 1ère nuit
dans le Pays-d'Enhaut

› Gratuité des transports publics
Le Pass d'Enhaut vous permet de vous déplacer librement avec le train MOB de La Tine jusqu'à Zweisimmen, ou monter jusqu'au plateau de La Lécherette - Les Mosses avec les bus TPC. Il vous sera aussi possible rejoindre le Col du Pillon et découvrir les vallées de Abländschen, Turbach et Lauenen grâce aux cars postaux.

› Nombreux rabais sur les activités
Séjournez dans le Pays-d'Enhaut et profitez de nombreuses activités à tarif réduit, une occasion unique de découvrir la région.

#paysdenhaut

PAYS-D'ENHAUT

CHÂTEAU-D'ŒX | ROUGEMONT | ROSSINIÈRE

PAYS-DENHAUT.CH

+41 26 924 25 25 - info@pays-denhaut.ch

paysdenhaut

Paysdenhautregion

PARCS SUISSES PARC NATUREL REGIONAL

Parc Gruyère Pays-d'Enhaut

VOS POINTS D'INFORMATIONS TOURISTIQUES

Château-d'Œx
Chemin des Ballons 2
1660 Château-d'Œx

Rougemont
Place de la Fontaine 1
1659 Rougemont

Rossinière
Place du Village 22
1658 Rossinière

Swiss tainable leading